

A scenic landscape of a valley with a bird perched on a rock in the foreground. The bird is a large, brown, fluffy bird, possibly a chickadee or a similar species, standing on a light-colored rock. The background shows a wide valley with green fields, a winding road, and a bridge in the distance. The hills are covered in dense vegetation, and the overall scene is bright and clear.

# VÍA VERDE DE LA SIERRA

**Cala Millor, 18 de marzo de 2.015**

**“VÍA VERDE DE LA SIERRA, MOTOR DE DESARROLLO  
DE UNA COMARCA DE INTERIOR”**

# Vía Verde de la Sierra

1. Ubicación geográfica.
2. Breve historia.
3. La Fundación Vía Verde de la Sierra.
4. Gestión y promoción de la Vía Verde de la Sierra.
  - 4.1 Recuperación de infraestructuras.
  - 4.2 Gestión de infraestructuras.
  - 4.3 Mantenimiento y conservación.
  - 4.4 Información y vigilancia.
  - 4.5 Gestión de pases.
  - 4.6 Promoción y sensibilización.
  - 4.7 Educación ambiental.
5. Creación de empleo en la Vía Verde de la Sierra.

# Vía Verde de la Sierra

## 1. Ubicación geográfica .

**EUROPA**



**ESPAÑA**



**ANDALUCÍA**





**30 TÚNELES, 4 VIADUCTOS, 5 ESTACIONES, PUNTOS DE AGUA, AREAS DE DESCANSO, ...**

**6 MUNICIPIOS (PRUNA, OLVERA, CORIPE, PUERTO SERRANO, MONTELLANO Y EL CORONIL)**

**2 PROVINCIAS (SEVILLA Y CÁDIZ)**



Como éste, existen, desatados hace veinticinco años, cuatro grandes viaductos: el del Alameda, con 300 metros de longitud; el del kilómetro 70, con 87 metros; el de la estación de Dorque, con 180 metros, y el de Zafra Magón, con 136.

### ¿DEBE CONTINUAR EL FERROCARRIL JEREZ-ALMARGEN?

OCHENTA AÑOS HA TARDADO EN ALCANZAR LOS PRIMEROS PUEBLOS Y CIUDADES SE BENEFICIARIAN CON EL FERROCARRIL VEINTICINCO AÑOS LA INFRAESTRUCTURA Y 130 OBRAS DE PESETAS QUE SE DESMOR...

#### EL TREN DE LA TINTA

OCHENTA años ha tardado el ferrocarril en llegar de Jerez de la Frontera a Alameda, una distancia de 34 kilómetros escasos. En 1878 los Ayuntamientos de la sierra de Cádiz aceptaron el primer proyecto de ferrocarril, y hasta hace unos días no ha llegado la primera máquina.

Yo he llamado a este ferrocarril Jerez-Almargen el ferrocarril de la mala suerte, y quizá sólo así pueda explicarse su "record" de lentitud. El primer proyecto fué realizado por un ingeniero belga, se declaró urgente, los Ayuntamientos decidieron aportar un millón de reales hereditariamente. "Ipototecando sus bienes propios"; pero fué al Senado, y, como era urgente, tardó en resolverse quince años, cuando ya no existía ni el ingeniero belga. Después vino la Sociedad J. V. S., que luchó veintisiete años inutilmente. Las acciones de la Sociedad eran 2.126 de 50 pesetas—los tiempos en que una acción de

llevaba la memoria de don Amalio Esté de Bustamante sobre las peripetias de la Sociedad, una de de las memorias más guardadas que se han escrito sobre un ferrocarril; talmente parece una novela. En la primera página aparecen los organigramas de la inauguración de la Sociedad: todos vivos y con la barba negra. En la última página reaparecen los supervivientes al día que comienzan las obras: todos descriptos y con venerable barba blanca. Los documentos reunidos pesaban 30 kilos. Pues bien, la obra no termina en los 30 kilos de oficina. En 1931, cuando está casi terminada la infraestructura, se suspenden las obras. Vuelven a reanudarse en 1934, y viene la guerra. En resumen: que cuando la primera máquina alcanza los 30 kilómetros los papeles escritos en torno a ella pesan más que las toneladas de carril. "El tren de la tinta" le llaman en la propia provincia.

#### PETICIÓN DE LOS AYUNTAMIENTOS

Al lado de la noticia, los Ayuntamientos de la provincia, acaban de presentar...

ABC Informaciones-villa 99 pesetas, pasados en cuatro plenos de 1936-37. Me gustara que...



Diario ABC 3 de mayo de 1957

**ENTIDADES QUE INTEGRAN EL  
PATRONATO DE LA FUNDACIÓN  
VÍA VERDE DE LA SIERRA**

- **AYUNTAMIENTO DE OLVERA.**
- **AYUNTAMIENTO DE PUERTO SERRANO.**
- **AYUNTAMIENTO DE CORIPE.**
- **AYUNTAMIENTO DE PRUNA.**
- **AYUNTAMIENTO DE EL CORONIL.**
- **AYUNTAMIENTO DE MONTELLANO.**
- **DIPUTACIÓN PROVINCIAL DE CÁDIZ.**
- **DIPUTACIÓN PROVINCIAL DE SEVILLA**

### CREACIÓN Y GESTIÓN DEL PRODUCTO TURÍSTICO

# VÍA VERDE DE LA SIERRA

- 4.1 Recuperación de infraestructuras.
- 4.2 Gestión de infraestructuras.
- 4.3 Mantenimiento y conservación.
- 4.4 Información y vigilancia.
- 4.5 Gestión de autorizaciones.
- 4.6 Promoción y sensibilización.
- 4.7 Educación ambiental.

# Vía Verde de la Sierra

## 4.1 Recuperación de infraestructuras.





# Vía Verde de la Sierra

## 4.1 Recuperación de infraestructuras.




# Vía Verde de la Sierra

## 4.1 Recuperación de infraestructuras.



# Vía Verde de la Sierra

## 4.1 Recuperación de infraestructuras.



### ACOMETIDAS DE LUZ, AGUA Y OTROS



*¡vívvela!*

*Via Verde de la Sierra*

## EDIFICIOS EXISTENTES

### -ENTORNO ESTACION DE OLVERA:

- ESTACIÓN.
- ALMACÉN.
- CENTRO DE INTERPRETACIÓN.
- 4 Unidades de alojamiento imitando VAGONES DE TREN.

### -ENTORNO ESTACION NAVALAGRULLA:

- ESTACIÓN.
- ALMACÉN.

### -ENTORNO ESTACION ZAFRAMAGÓN:

- ESTACIÓN.
- ALMACÉN.
- MIRADOR.

### -ENTORNO ESTACION DE CORIPE:

- ESTACIÓN.
- EDIFICIO USOS MÚLTIPLES:  
BUNGALOW, ASEOS Y  
BARBACOA.

### -ENTORNO ESTACION DE PUERTO SERRANO:

- ESTACIÓN.
- ALMACÉN.
- 8 UNIDADES DE ALOJAMIENTO.
- CASA DEL GUARDA.

ENTORNO ESTACION DE OLVERA



1.993

ENTORNO ESTACIÓN DE OLVERA






ENTORNO ESTACION DE OLVERA

Vía Verde de la Sierra



## ENTORNO ESTACIÓN DE OLVERA



ENTORNO ESTACIÓN DE OLVERA: CIT VÍA VERDE DE LA SIERRA



## ENTORNO ESTACIÓN DE ZAFRAMAGÓN





## ENTORNO ESTACION DE ZAFRAMAGÓN



ENTORNO ESTACIÓN DE ZAFRAMAGÓN



**ENTORNO ESTACIÓN  
DE ZAFRAMAGÓN**





ENTORNO ESTACIÓN DE CORIPE



ENTORNO ESTACIÓN DE CORIPE



## ENTORNO ESTACIÓN DE CORIPE

Vía Verde de la Sierra



# Vía Verde de la Sierra

## 4.1 Recuperación de infraestructuras.



ENTORNO ESTACIÓN DE PUERTO SERRANO



1.993

ENTORNO ESTACIÓN DE PUERTO SERRANO



ENTORNO ESTACIÓN DE PUERTO SERRANO



ENTORNO ESTACIÓN DE PUERTO SERRANO





# Vía Verde de la Sierra

## 4.1 Recuperación de infraestructuras.



ENTORNO ESTACIÓN DE PUERTO SERRANO



## ENTORNO ESTACIÓN DE PUERTO SERRANO

Vía Verde de la Sierra





### POLÍTICA DE GESTIÓN

- PRINCIPAL OBJETIVO: CREACIÓN DE EMPLEO LOCAL.
- ENTIDAD SIN ÁNIMO DE LUCRO.
- CONCESIÓN ADMINISTRATIVA.
- SIEMPRE QUE SEA POSIBLE, CONVENIAR CON EMPRESARIOS LOCALES.
- VELAR POR EL EMPLEO Y SERVICIOS DE CALIDAD.
- COORDINAR EL FUNCIONAMIENTO.
- FORMACIÓN.
- PROMOCIÓN CONJUNTA.
- ORGANIZACIÓN DE EVENTOS Y CONTRATACIÓN DE SERVICIOS POR PARTE DE LA FUNDACIÓN.



# Vía Verde de la Sierra

## 4.3 Mantenimiento y conservación

**TRANSPORTES**  
*Hnos. Gómez Gallardo, S.L.*  
C.I.F. B 11424512

 VENTA DE ÁRIDOS - CUBAS - TRANSPORTES  
RETROEXCAVADORAS MIXTA Y MINI

Tifs. 617 228 458 - 617 228 460 - 625 498 910 - 625 498 909  
OFICINA: 647 572 962  
Calvario, 68 - 11690 OLVERA (Cádiz)



**PEDRO JIMENEZ LUNA, S.L.**  
TRATAMIENTO DE MADERA  
TRABAJOS FORESTALES  
CONSTRUCCIONES  
MAT. CONSTRUCCIÓN

# Vía Verde de la Sierra

## 4.4 Información y vigilancia.



# INFORME SEMANAL PATRULLA VERDE

TRAMO 1.

0-12 Km.

Encuestador: Antonio Jesús Usagre Pernía

Fecha: 5/4/2012 – 8/4/2012

+

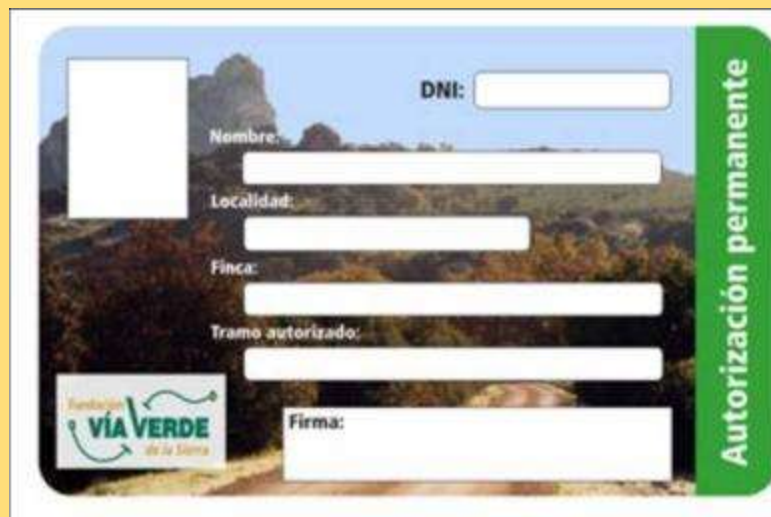

¿Cómo conoció la Vía Verde?	Número de personas	Origen	Modo	¿Piensa visitar los pueblos?	¿Piensa comer?	¿Piensa dormir?	¿Es la primera vez que la visita?
Amigos	6	Campillos	Bici	No	<u>H.v.v</u>	No	3º vez
Web	3	Granada	Bici	<u>Olvera</u>	<u>H.v.v</u>	Casa rural	1º vez
Web	9	Málaga	Bici	<u>Olvera</u>	Propia comida	No	1º vez
Web	10	<u>Estepona</u>	Bici	<u>Olvera</u>	Propia comida	No	1º vez
Web	5	Málaga	Bici	<u>Olvera</u>	<u>H.v.v</u>	<u>H.v.v</u>	2º vez
Web	6	Pizarra	Bici	<u>Olvera</u>	<u>H.v.v</u>	No	1º vez
Amigos	4	Ronda	Bici	No	Propia comida	No	1º vez
Amigos	8	Málaga	Bici	No	<u>H.v.v</u>	No	2º vez
Amigos	2	<u>Algamitas</u>	Bici	No	Propia	No	2º vez



# Vía Verde de la Sierra



Formulario de Autorización temporal. Incluye campos para DNI, Nombre, Localidad, Finalidad, Tramo autorizado, Validez y Firma. El logo de Fundación Vía Verde de la Sierra está en la parte inferior izquierda. El fondo muestra un paisaje montañoso. A la derecha, un recuadro rojo contiene el texto "Autorización temporal".



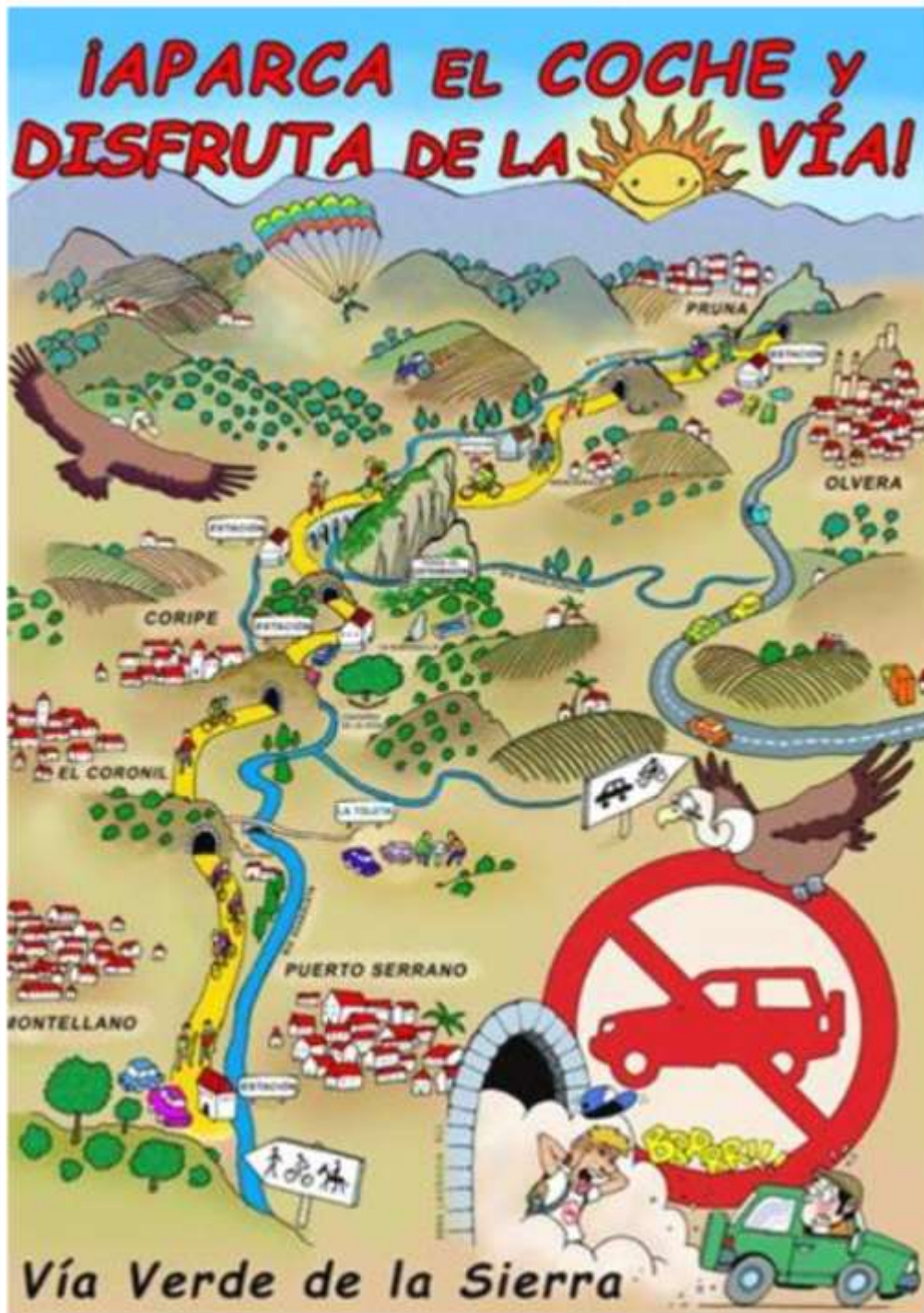
Formulario de Autorización permanente. Incluye campos para DNI, Nombre, Localidad, Finca, Tramo autorizado y Firma. El logo de Fundación Vía Verde de la Sierra está en la parte inferior izquierda. El fondo muestra un paisaje montañoso. A la derecha, un recuadro verde contiene el texto "Autorización permanente".

### AUTORIZACIÓN DE TRÁNSITO DE VEHÍCULOS DE MOTOR POR LA VÍA VERDE DE LA SIERRA

La presente autorización está sometida a las condiciones establecidas en el documento de autorización y, en especial, a las siguientes:

- 1º.- La citada autorización se concede única y exclusivamente a la persona expresada en el anverso. LAS AUTORIZACIONES SON PERSONALES E INTRANSFERIBLES.
- 2º.- La velocidad máxima de circulación por dicha vía no podrá exceder, bajo ningún concepto, de 20 kilómetros/hora, teniendo preferencia absoluta de circulación por la vía los viandantes, bicicletas y jinetes.
- 3º.- La persona autorizada se responsabiliza plenamente de los daños que pueda ocasionar en las personas e infraestructuras situadas en la vía, y de las ocasionadas a la propia estructura de la vía, producidos por un comportamiento imprudente o inadecuado a las presentes condiciones.
- 4º.- El conocimiento, por parte del autorizante, de la existencia de algún carril alternativo para el acceso a la finca cuya servidumbre de paso aquí se establece, producirá la rescisión inmediata y efectiva de la presente autorización en todos sus términos.
- 5º.- En circunstancias o eventos determinados, la circulación por la vía estará absolutamente prohibida durante el tiempo que duren los mismos.
- 6º.- La persona autorizada se someterá en todo momento a las instrucciones que, en cada caso, les indique el personal de vigilancia de la "Vía Verde de la Sierra".
- 7º.- El incumplimiento flagrante y manifiesto de las presentes condiciones facultará al citado personal de vigilancia para impedir, de forma inmediata, el tránsito por la Vía Verde del infractor.

# Vía Verde de la Sierra



### ASISTENCIA A FERIAS DE TURISMO





FERIA DE ORNITOLOGÍA.  
MONFRAGUE



# Vía Verde de la Sierra

## 4.6 Promoción y sensibilización.



# PUBLICACIONES EN MEDIOS DE COMUNICACIÓN

**'Via Verde' fietst als een trein**

De provincie heeft een fietsroute met een prachtig uitzicht op de natuur van de Sierra de Guadalupe. De route is geschikt voor alle leeftijden en is een geweldige manier om de natuur te ontdekken.

**Cuda sportuegar in Andalucía to enst a h berru**

El deporte es una actividad que aporta muchos beneficios a la salud y que puede practicarse en cualquier momento y lugar. En Andalucía, hay muchas opciones para practicar deportes al aire libre, como el senderismo, el ciclismo o el kayak.

### Vía Verde de

**30 de abril a 8 de mayo**  
**Semana de las Vías Verdes**

**ACTIVIDADES PARA ESCOLARES**  
**Sábado 30 de abril**  
Proyecto "Agencia de Biodiversidad" de la Sierra de Guadalupe en colaboración con el Ayuntamiento de La Sierra.

**4 y 5 de mayo**  
Charla informativa e visita de alumnos de los institutos de enseñanza secundaria de las municipalidades de la Vía Verde de la Sierra.

**7 de mayo**  
Torneo de Orientación por la Vía Verde de la Sierra.

**ACTIVIDADES PARA DEPORTISTAS**  
**Lunes 2 de mayo**  
Fiesta de la Vía Verde de la Sierra (Carreras-Bicicleta).

**Domingo 8 de mayo**  
II Concurso por la Vía Verde de la Sierra.

**ACTIVIDADES PARA LA TERCERA EDAD**  
**3, 4 y 5 de Mayo**  
Iniciativa de personas de la tercera edad a la Vía Verde de la Sierra.

**ELLAS EN LA VÍA VERDE**  
Martes 3 de mayo. Iniciativa al voluntariado para mujeres. Matutino gratuito.

**Vía Verde de la Sierra**

Fundación Vía Verde de la Sierra  
Plaza de Andalucía, 2  
41018 Puerto Serrano (Cádiz)  
Telf: 955 186 522 / Fax: 955 116 227  
info@viaverde.org.es / www.viaverde.org.es

### Observatorio de buitres

de la Reserva Natural del Peñón de Zafra  
**VÍA VERDE DE LA SIERRA**

Instalado en la antigua caserita de zona de Zafra, el Centro de Interpretación y Observatorio Ornitológico del Peñón de Zafra, presenta como gran atractivo su sistema de monitorización por video-cámaras de los buitres.

Una cámara digital de alta sensibilidad, con un rango de 90º, permite observar en tiempo real como surcan, alimentan a sus crías y llegan a sus todos los buitres forajidos.

La cámara está instalada entre las rocas, en una zona de difícil acceso a un lado del camino del río Guadalquivir, a unos 350 metros de donde anidan los buitres en la falda más alta del Peñón.

**ROMERO DE APERTURA Y CIERRE: VIERNES 18 DE ABRIL DE 10:00 A 20:00H.**

Fundación Vía Verde de la Sierra  
Pl. de Andalucía, 2  
10018 Puerto Serrano (Cádiz)  
955 186 522  
info@viaverde.org.es / www.viaverde.org.es

### semana de la via verde de la sierra

**week of the sierra greenway**

**El Camino de la Vía Verde**

Mapa de la Sierra de Guadalupe con la Vía Verde de la Sierra.

**semana de la via verde de la sierra**

**week of the sierra greenway**

El Camino de la Vía Verde de la Sierra es una iniciativa que pretende promover el uso de las vías verdes como medio de transporte sostenible y saludable. Durante la semana de la Vía Verde de la Sierra, se organizarán una serie de actividades para todos los públicos, desde charlas informativas hasta excursiones guiadas.

El objetivo principal de esta iniciativa es concienciar a la población sobre los beneficios que supone utilizar las vías verdes como medio de transporte sostenible y saludable. Además, se pretende promover el turismo activo y el disfrute de la naturaleza.

Las actividades programadas para esta semana son:

- Charla informativa sobre las vías verdes y su uso.
- Excursión guiada por la Vía Verde de la Sierra.
- Torneo de orientación por la Vía Verde de la Sierra.
- Fiesta de la Vía Verde de la Sierra (Carreras-Bicicleta).
- II Concurso por la Vía Verde de la Sierra.
- Iniciativa de personas de la tercera edad a la Vía Verde de la Sierra.
- Iniciativa al voluntariado para mujeres.

## PÁGINA WEB

[www.fundacionviaverdedelasierra.com](http://www.fundacionviaverdedelasierra.com)

Fundación Vía Verde de la Sierra - Microsoft Internet Explorer

Archivo Edición Ver Favoritos Herramientas Ayuda

Atrás Búsqueda Favoritos

Dirección: <http://www.fundacionviaverdedelasierra.com/viaverde/opencms/via/>

Google Search Bookmarks Check AutoFill Sign In

# Fundación VÍA VERDE de la Sierra

Observatorio de buitres de Zaframagón

Viaverde → La Vía Verde de la Sierra → Historia

22 °C / 13 °C + información

LA VÍA VERDE DE LA SIERRA

- Plano
- Como llegar
- Las Vías Verdes
- La Fundación Vía Verde de la Sierra
- La Patrulla Verde
- Pueblos de la Vía Verde

## Historia

Transita por el antiguo trazado ferroviario Jerez-Almargen.

En la actualidad, se encuentran transitables **36 kilómetros** uniendo las localidades de Puerto Serrano y Olvera.

El funcionamiento de esta línea ferrea se comenzó a estudiar a principios del siglo XX. Bajo los auspicios de la Diputación Gaditana se dieron los primeros pasos para la creación de un ferrocarril económico que dinamizara la comarca de la Sierra. En 1.887 se presentó un anteproyecto que contemplaba una línea desde Jerez a Sotenil, con un ramal que finalizara en Grazalema.

A principios del siglo XX, se crea en Jerez la **Sociedad para los Estudios del Ferrocarril Jerez-Villamartin-Setenil**, que desarrolla un elaborado proyecto. Pero es en 1.926, durante la dictadura de Primo de Rivera, cuando se aprueba la construcción del **Ferrocarril de la Sierra**.

La caída de la dictadura y el retraimiento económico que le

Descargar folleto

Solicite gratuitamente la **tarjeta verde**

Unión Europea Fondo Europeo de Desarrollo Regional

Inicio Bandeja de ent... yalencia presentacion C... presentacion V... Fundación Vía V... 9:40



# PERFIL EN FACEBOOK

Más de 1.000 seguidores

Vía Verde de la Sierra

The image shows a screenshot of a Facebook profile for 'Via Verde De La Sierra Cádiz-Sevilla'. The profile picture is a large stone bridge with multiple arches over a river. The cover photo is a smaller image of a person walking on a path. The profile name is 'Via Verde De La Sierra Cádiz-Sevilla' and it has 'Más de 1.000 seguidores'. The bio section is partially visible, asking '¿En qué escuela secundaria estudias?'. The main post is an announcement for 'ANIMARIOS A PARTICIPAR!!!!!!' regarding the 'Semana Europea de la energía sostenible 2014'. The right sidebar shows a list of friends and a list of sponsored posts.

**Via Verde De La Sierra Cádiz-Sevilla**  
Más de 1.000 seguidores

Recuerdo  
Diciembre de 2010  
Nacimiento

Paquito Milán Romero EL Costero y Via Verde De La Sierra Cádiz-Sevilla ahora son amigos

María José Hidalgo comentó su foto

Lola Rincón Millán gave a like

Guía Rutas De... [Ver más](#)

Cócteles Wermys [Ver más](#)

Javi Moreno Gar... [Ver más](#)

Juan José Rubi... [Ver más](#)

PdPlanet Olvera [Ver más](#)

Alex Anaya

Jose Manuel Or... [Ver más](#)

Trinidad Castro Cabrera

Juan Mi de la Fuente

Nerea Romero

Daniel Torresillas [Ver más](#)

Peña Sevillista [Ver más](#)

Remedios Castro

Daniel Jesus Orta Garcia

Francisco Garcia Castro

Reserva y ahorra! Scandic Stavanger City, Stavanger.

LG España Móviles Descarga 1000x Code

Crea tu propio y exclusivo Knock Code y gana un LG G Watch, lo último en tecnología.

Me gusta · A 10 218 personas les gusta esta página

Biografía Información Fotos Amigos 1040 Más

Estado Foto Lugar Acontecimiento importante

¿Qué estás pensando?

**Via Verde De La Sierra Cádiz-Sevilla**  
8 de junio · [Ver más](#)

**ANIMARIOS A PARTICIPAR!!!!!!**

Desde la Fundación Via Verde de la Sierra, estamos organizando para el mes de junio, diversas actividades para conmemorar la celebración de la semana Europea de la energía sostenible 2014. Se trata de actividades dirigidas a personas de cualquier edad, amantes de la naturaleza y la práctica de actividad física.

El programa previsto es el siguiente:  
08:30 Salida de ... [Ver más](#)

Via Verde De La Sierra, ¿en qué escuela secundaria estudias?  
55 % completado

ES Castillo de Coto

kipro

No asistí a la preparatoria

Ingresa una escuela secundaria

Público [Seguente](#) [Omitir](#)

95 elementos pendientes más

# Vía Verde de la Sierra

## FOLLETOS INFORMATIVOS

### 4.6 Promoción y sensibilización.



**El Peñón de Zaframagón**

**RUTA POR LA VÍA VERDE**

**OLVERA**

**CORIFE**

**PUERTO SERRANO**

**EL CORONIL**

**Vía Verde de la Sierra**

Premio Europeo de Vías Verdes 2005  
Premio Europeo a la Excelencia en Vías Verdes 2007  
Declarada Ruta de Interés Turístico de Andalucía

**VIAVERDE DE LA SIERRA**


Mapa de la Ruta de la Vía Verde de la Sierra

1. Oficina de Información Turística de Cazorla  
2. Ayuntamiento de Cazorla  
3. Ayuntamiento de Baeza  
4. Ayuntamiento de Linares  
5. Ayuntamiento de Baena  
6. Ayuntamiento de Montellano  
7. Ayuntamiento de Coripe  
8. Ayuntamiento de Puerto Serrano  
9. Ayuntamiento de Olvera  
10. Ayuntamiento de San Juan del Puerto  
11. Ayuntamiento de Alcazar de San Juan  
12. Ayuntamiento de Andújar  
13. Ayuntamiento de Bujalance  
14. Ayuntamiento de Cazorla  
15. Ayuntamiento de Linares  
16. Ayuntamiento de Baena  
17. Ayuntamiento de Montellano  
18. Ayuntamiento de Coripe  
19. Ayuntamiento de Puerto Serrano  
20. Ayuntamiento de Olvera

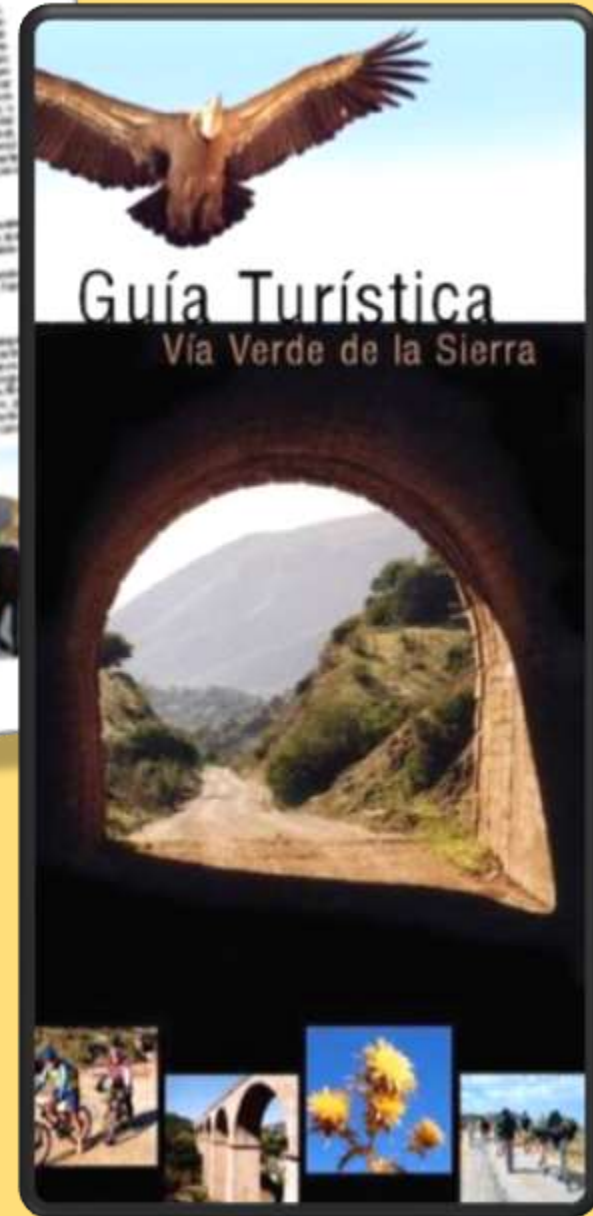
1. Oficina de Información Turística de Cazorla  
2. Ayuntamiento de Cazorla  
3. Ayuntamiento de Baeza  
4. Ayuntamiento de Linares  
5. Ayuntamiento de Baena  
6. Ayuntamiento de Montellano  
7. Ayuntamiento de Coripe  
8. Ayuntamiento de Puerto Serrano  
9. Ayuntamiento de Olvera  
10. Ayuntamiento de San Juan del Puerto  
11. Ayuntamiento de Alcazar de San Juan  
12. Ayuntamiento de Andújar  
13. Ayuntamiento de Bujalance  
14. Ayuntamiento de Cazorla  
15. Ayuntamiento de Linares  
16. Ayuntamiento de Baena  
17. Ayuntamiento de Montellano  
18. Ayuntamiento de Coripe  
19. Ayuntamiento de Puerto Serrano  
20. Ayuntamiento de Olvera

1. Oficina de Información Turística de Cazorla  
2. Ayuntamiento de Cazorla  
3. Ayuntamiento de Baeza  
4. Ayuntamiento de Linares  
5. Ayuntamiento de Baena  
6. Ayuntamiento de Montellano  
7. Ayuntamiento de Coripe  
8. Ayuntamiento de Puerto Serrano  
9. Ayuntamiento de Olvera  
10. Ayuntamiento de San Juan del Puerto  
11. Ayuntamiento de Alcazar de San Juan  
12. Ayuntamiento de Andújar  
13. Ayuntamiento de Bujalance  
14. Ayuntamiento de Cazorla  
15. Ayuntamiento de Linares  
16. Ayuntamiento de Baena  
17. Ayuntamiento de Montellano  
18. Ayuntamiento de Coripe  
19. Ayuntamiento de Puerto Serrano  
20. Ayuntamiento de Olvera

# Vía Verde de la Sierra



**GUÍA  
TURISTICA**



# Vía Verde de la Sierra

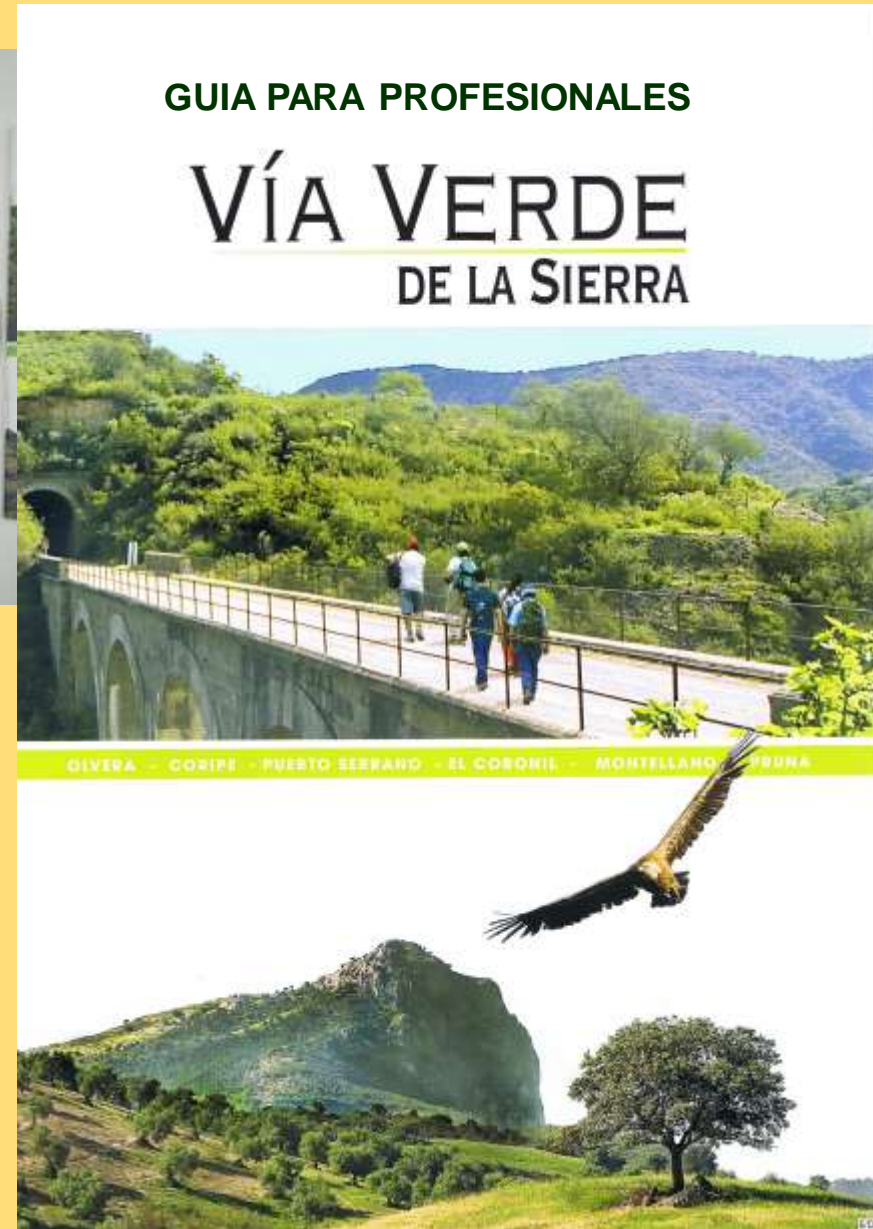
**DVD  
INTERACTIVO**



# Vía Verde de la Sierra

## 4.6 Promoción y sensibilización.

**DVD  
PROMOCIONAL**






## DVD ORNITOLOGÍA

*Desde el centro de visitantes y observatorio de aves de Zaframagón podremos conocer de cerca la vida íntima de los buitres. A través de una pantalla de televisión y una cámara instalada a doscientos metros de la buitrena, el personal cualificado nos desvelará los secretos y detalles de la misma.*



*En el Peñón de Zaframagón se encuentra la mayor colonia de cría de buitre leonado de toda Europa occidental. Se estima, que entre jóvenes y adultos, habitan unas 500 aves, ocupando abrigos y oquedades naturales de la roca.*

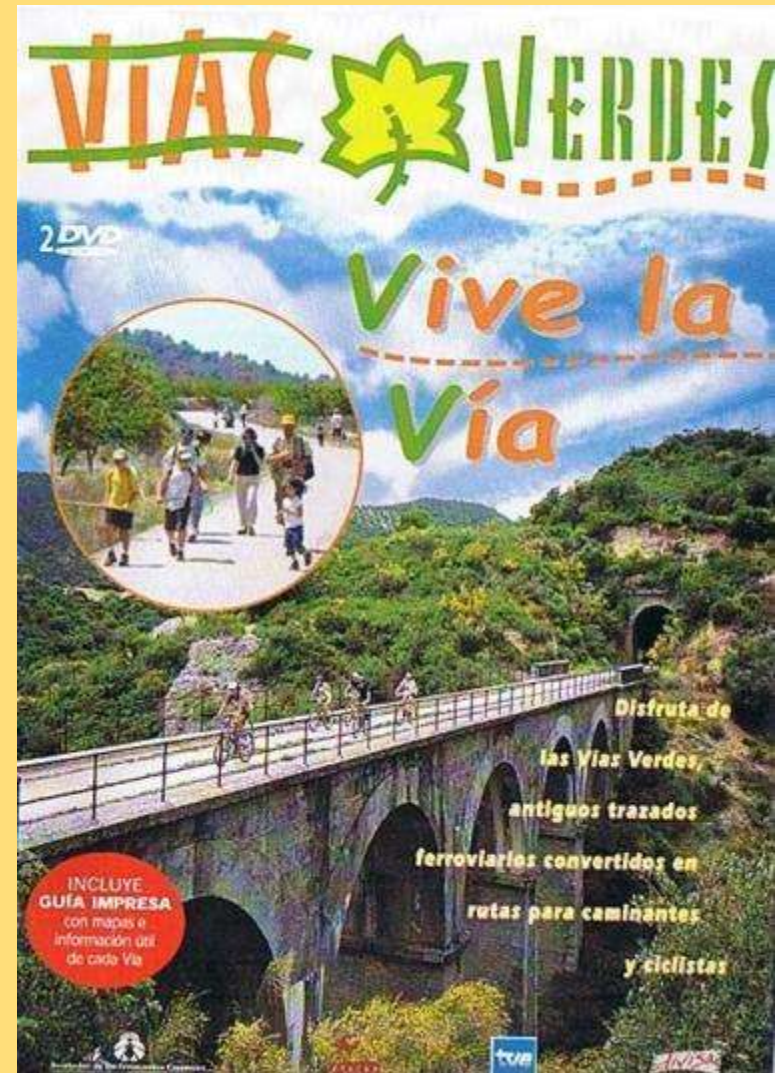


# Vía Verde de la Sierra

## SERIE DE TELEVISIÓN "VÍVE LA VÍA"





## 4.6 Promoción y sensibilización.



# Vía Verde de la Sierra


## CONCURSO DE FOTOGRAFÍA





# Vía Verde de la Sierra

## EXPOSICIÓN DE PINTURA




1º CONCURSO DE FOTOGRAFIA



Vía Verde de la Sierra

2005

## 4.6 Promoción y sensibilización.




## EXPOSICIÓN DE FOTOGRAFÍA

# Vía Verde de la Sierra



# Vía Verde de la Sierra

## 4.6 Promoción y sensibilización.



# Vía Verde de la Sierra

## 4.6 Promoción y sensibilización.

### SEMANA DE LA VÍA VERDE DE LA SIERRA

**Vía Verde de la Sierra**

**Ven a la Vía Verde**

IV PROGRAMA DE ACTIVIDADES LÚDICO-DEPORTIVAS

Estación de Olvera

**07-10** Visitas al Observatorio de Buitres de Zaframagón  
Información e inscripción en el Ayuntamiento de Olvera

**dom 13** Recorrido por la Vía Verde  
Colada de Morón-Estación de Olvera

**MAY 13** Subida en globo aerostático  
Taller de cometas  
Exhibición y taller de títeres

**13:30h.** Actuación de la chirigota ganadora de varios primeros premios

**14:30h.** Comida Popular  
Sorteo de una bicicleta de montaña entre los asistentes  
Regalos de gorras y camisetas para todos

**Semana De la Vía Verde de la Sierra**

30 abril - 8 de mayo

8 de Mayo de 2.005, XII Día de las Vías Verdes

**ORGANIZA:** VIA VERDE

**COLABORA:** (Logos of various organizations)

**IV PROGRAMA DE ACTIVIDADES LÚDICO-DEPORTIVAS**

del 26 de abril al 10 de mayo

**Ven a la Vía Verde de la Sierra '08**

PROGRAMA DE ACTIVIDADES LÚDICO-DEPORTIVAS

del 26 de abril al 10 de mayo

**sáb 26 ABR** Marcha Cicloturista de la Sierra

**jue 01 MAY** Bici y Vía Verde

**sáb 03 MAY** Vía Verde de la Sierra

**lun-jue 05-08 MAY** Expedición de Exploración por la Vía Verde de la Sierra

**mar 06 MAY** '08 en el 8º aniversario del Día de las Vías Verdes de España

**vie 09 MAY** Programa Juguetes de la Vía Verde

**sáb 10 MAY** Marcha por la Vía Verde de la Sierra y Fiesta Final

**organiza:** VIA VERDE

**colaboran:** (Logos of various organizations)

Servicio de autobuses gratuito desde la estación de autobuses de 10:00h. a 16:00h. En el camino de bajada a la Estación de Olvera quedará prohibido el tránsito de vehículos.

**organiza:** Fundación VIA VERDE de la Sierra

**colaboran:** (Logos of various organizations)



# Vía Verde de la Sierra



## 4.6 Promoción y sensibilización.

7º PROGRAMA DE ACTIVIDADES LÚDICO-DEPORTIVAS

# ven a lo vivo

## vía verde de la sierra

www.fundacionviaverdedelasierra.com

ABR 10	MAY 7	MAY 8	MAY 13	MAY 14
VIERNES	VIERNES	VIERNES	VIERNES	SÁBADO
10:00H.	10:30H.		09:30H.	09:30H.
<b>CICLOTURISTA DE CORIPE</b> Coripe-Vía Verde de la Sierra-Chaparral de la Vega Organiza: Fundación Vía Verde de la Sierra	<b>612 MARATÓN</b> Maratón de la Sierra Estación de Olvera-Estación de Coripe Organiza: Fundación Vía Verde de la Sierra	<b>MARCHA SENDERISTA Y CELEBRACIÓN DEL DÍA DE LAS VÍAS VERDES</b> Estación de Olvera Organiza: Fundación Vía Verde de la Sierra	<b>PROGRAMA JUGUETEANDO</b> Olvera-Estación de Coripe Organiza: Fundación Vía Verde de la Sierra	<b>8ª MARCHA BTT-OLVERA</b> Olvera (C/ Vereda Ancha)-Estación Verde Organiza: Fundación Vía Verde de la Sierra

**RALLY FOTOGRÁFICO "VIA VERDE DE LA SIERRA"**  
 Organiza: Fundación Vía Verde de la Sierra

# Vía Verde de la Sierra

## 1/2 MARATÓN



# Vía Verde de la Sierra

4.6 Promoción y sensibilización.



**VISITAS DE  
MAYORES**



**JÓVENES EN LA  
VÍA VERDE**




**MATASELLO  
CONMEMORATIVO**



# Vía Verde de la Sierra

## CICLOTURISTA VÍA VERDE DE LA SIERRA





**EXCURSIONES DE  
ESCOLARES DE  
EDUCACIÓN INFANTIL**

# Vía Verde de la Sierra



**MARCHA  
SENDERISTA POR  
LA VÍA VERDE  
DE LA SIERRA**



# Vía Verde de la Sierra

## 4.6 Promoción y sensibilización.



# Vía Verde de la Sierra



4.6 Promoción y sensibilización.





ENCUENTRO DE DISCAPACITADOS EN LA VÍA VERDE DE LA SIERRA



# Vía Verde de la Sierra

## 4.6 Promoción y sensibilización.



**primera  
marcha  
senderista  
nocturna**  
vía verde de la sierra

**22 JUN 12**

**VIA VERDE** **VIA VERDE** **Comunidad de Castilla**

<b>precio:</b> 5€/persona	<b>programa:</b> 19:30h. Salida de la localidad de origen
<b>inscripción,</b> hasta fin de plazas disponibles	20:00h. Llegada a la Vía Verde de la Sierra (Estación de Navasagrada). Estrecho de material profesional, bocadillos y bebidas. Inicio del recorrido a pie.
<b>Corpe</b> (Ayuntamiento)	20:45h. Arribando lentamente a mitad de recorrido.
<b>Pruba</b> (Ayuntamiento, preguntar por Eduardo)	21:30h. Llegada al entronco de la Estación de Ojeda. Ceremonia de los actores y actuaciones
<b>Ojeda</b> (Centro de interpretación de la Vía Verde de miércoles a domingo, de 10:00 a 16:00h.)	23:30h. Fin de la actividad
<b>Monteliano</b> (Ferretería Ignacio, preguntar por José Antonio del Club Sierra-paseo)	
<b>Puerto Serrano</b> (Podeportivo, preguntar por Pedro)	
<b>El Coronil</b> (Ayuntamiento, OFE, preguntar por M <sup>a</sup> Rosario Rincón)	

Puedes llevarte tu propia comida.  
Recinto acotado sólo para participantes en la marcha.



# Vía Verde de la Sierra





# Vía Verde de la Sierra



Nº Tarjetas emitidas: 6.000

## TARJETA VERDE





plataforma representativa estatal  
de discapacitados físicos

**PREDIF**  
Avd. Doctor García Tapia, 129-Local 5  
28030 Madrid  
Tf. 91.371.52.94  
www.predif.org  
predif@predif.net

Con la colaboración de:



**Olvera,  
25 de octubre**



Organizado por...



# I JORNADAS DE SENSIBILIZACIÓN AMBIENTAL



**Financia:**



## II JORNADAS DE SENSIBILIZACIÓN AMBIENTAL

# Vía Verde de la Sierra



**Financia:**

# I CAMPAÑA DE EDUCACIÓN AMBIENTAL 2009

Vía Verde de la Sierra



Financia:



# II CAMPAÑA DE EDUCACIÓN AMBIENTAL

2010

## Vía Verde de la Sierra como recurso ambiental



**Francisco Manuel Villalba**  
PRESIDENTE DE LA FUNDACIÓN VÍA VERDE DE LA SIERRA  
Uno de los objetivos de la Fundación es precisamente la concienciación de la ciudadanía en el cuidado y el respeto al medio ambiente.

### La Vía Verde de la Sierra se acerca a los Centros de Adultos

CORRIPE, EL CORONIL, MONTELLANO, OLIVERA, PRUNA Y PUERTO SERRANO DESARROLLAN EN SUS RESPECTIVOS MUNICIPIOS LA SEGUNDA EDICIÓN DE LA CAMPAÑA DE SENSIBILIZACIÓN EN LA VÍA VERDE DE LA SIERRA QUE TIENE POR OBJETO EL CONOCIMIENTO Y APROVECHAMIENTO DE LOS RECURSOS AMBIENTALES DE ESTE RICO PATRIMONIO NATURAL QUE RECORRE LA SIERRA SUR DE SEVILLA Y LA SIERRA DE CÁDIZ.



La Vía Verde de la Sierra es un paisaje vitalicio de Aragón.

La Fundación Vía Verde de la Sierra ha desarrollado una nueva edición de su Campaña de Sensibilización Medioambiental Vía Verde de la Sierra, un proyecto que tiene por objeto acercar a todas las personas de la sociedad las posibilidades de ocio turística y de ocio que ofrece la Vía Verde de la Sierra, si no también las alternativas que ofrece este recurso natural por la sierra sur de Sevilla y la sierra de Cádiz como recurso de educación ambiental.

Gracias a una subvención de la Consejería de Medio Ambiente de la Junta de Andalucía, los alumnos de los centros de enseñanza de adultos de los municipios por los que discurre la Vía Verde de la Sierra (Corripe, Montellano, Pruna, Puerto Serrano, El Coronil y Olivera), han participado

de este proyecto que en esta segunda edición se ha dirigido al alumnado que cursa enseñanzas en los Centros de Adultos, aunque la Fundación Vía Verde de la Sierra lleva varios años trabajando en materia de educación ambiental con distintos tipos de colectivos.

Una experta en medio ambiente, ha sido la encargada de impartir en las localidades participantes en el programa una serie de conferencias en las que se trataron, entre otros temas, cuestiones generales sobre el medio ambiente, el proyecto de la nueva ley de aguas y, por su parte, las posibilidades educativas de la Vía Verde. Los participantes incluyeron además, material praxiológico y divulgativo de la Vía Verde de la Sierra.



Reserva natural de las Sierras de El Hornu de la Sierra.



Financia:



# III CAMPAÑA DE EDUCACIÓN AMBIENTAL

## 2011

### INFORMACIÓN Y FORMACIÓN AMBIENTAL EN LA VÍA VERDE DE LA SIERRA 2011

"Participación y Dinamización Social"  
"Información y Comunicación Ambiental"

#### CAMPAÑA DE SENSIBILIZACIÓN

Coripe: 13 de Diciembre  
El Coronil: 14 de Diciembre  
Pruna: 15 de Diciembre  
Olvera: 19 de Diciembre  
Montellano: 20 de Diciembre  
Puerto Serrano: 21 de Diciembre

9.00h. Salida del Municipio de Origen  
9.30h. Llegada a la Antigua Estación de Tren de Coripe  
y comienzo del taller de interpretación del Paisaje  
(visita al Chaparro de la Vega)  
11.00h. Desayuno  
11.30h. Comienzo del taller de reciclado  
12.30h. Comienzo del taller de centros y decoración  
14.30h. Regreso al municipio de origen

El número de participantes será como máximo de 20 personas por centro y pueblo



## PROGRAMAS DE VISITAS DE ESCOLARES A LA VÍA VERDE DE LA SIERRA

→Diputación provincial de Cádiz:

“Disfruta de lo nuestro”.

→Diputación Provincial de Sevilla:

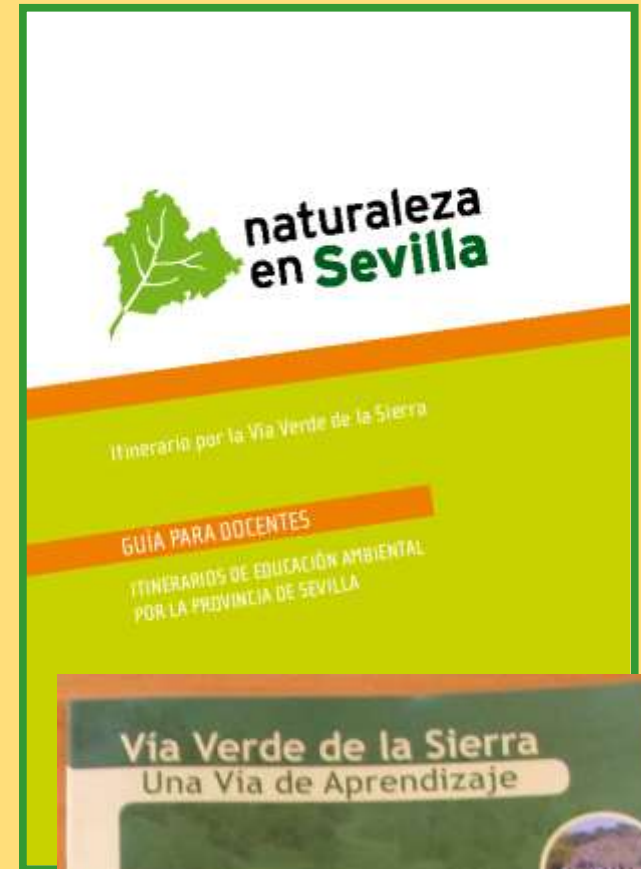
“Naturaleza en Sevilla”.






# Vía Verde de la Sierra


MATERIAL DE EDUCACIÓN AMBIENTAL EDITADO POR LA  
FUNDACIÓN VÍA VERDE DE LA SIERRA



# Vía Verde de la Sierra



Cuaderno de campo de la Vía Verde de la Sierra para educación infantil



Une con flechas los números con los dibujos correspondientes.

1 2 3



# UNIDAD DIDÁCTICA DE LA VÍA VERDE DE LA SIERRA

Vía Verde de la Sierra



Visitas de Escolares





**Talleres de  
energía  
sostenible**



# La Vía Verde de la Sierra: una oportunidad para la creación de empleo



**Fomentar actividades económicas y de creación de empleos, estabilizando la población en su lugar de origen**



# Vía Verde de la Sierra

MUNICIPIO	HABITANTES
OLVERA	8.494
PUERTO SERRANO	7.196
CORRIPE	1.398
EL CORONIL	5.024
MONTELLANO	7.162
PRUNA	2.836
<b>TOTAL</b>	<b>32.110</b>

- ✓ Elevada tasa de desempleo.
- ✓ Economía eminentemente agrícola y ganadera.





**MEDIDAS ENCAMINADAS A LA  
CREACIÓN DE EMPRESAS Y  
EMPLEOS**

- 1. Contratación de empresas locales para la realización de obras de rehabilitación y acondicionamiento de la Vía Verde.**



2. En el caso de no ser posible la opción 1, exigir a las empresas seleccionadas que contraten personal de la zona.



### 3. Servicio de mantenimiento



4. Patrulla Verde: servicio de información y  
vigilancia



**5. Estaciones: servicio de alojamiento  
y restauración.**



## 6. OTRAS ACTUACIONES PARA LA CREACIÓN DE EMPLEO.





**JORNADAS SOBRE  
CALIDAD TURÍSTICA EN  
EL MEDIO RURAL**

**JORNADAS SOBRE  
LEGISLACIÓN TURÍSTICA EN  
EL MEDIO RURAL**





# Vía Verde de la Sierra

## 5. Creación de empleo en la Vía Verde de la Sierra.



**ESCUELA S TALLER Y TALLERES DE EMPLEO**

### SEMANA DE LA VIA VERDE DE LA SIERRA



# Vía Verde de la Sierra

## 5. Creación de empleo en la Vía Verde de la Sierra.

CAMPO DE  
TRABAJO  
VOLUNTARIO



## EMPLEA VERDE

### Curso gratuito **Comercialización de nuevos productos e imagen asociados a Vías Verdes**

**14, 15 y 16 de Diciembre de 2010  
de 9.00 a 14.00 horas**

Fundación Vía Verde de la Sierra  
Antigua Casa del Guarda  
Puerto Serrano (Cádiz)

#### Información e inscripciones:

- [www.viasdeempleoverde.com](http://www.viasdeempleoverde.com) (sección formación presencial)
- [www.viasverdes.com](http://www.viasverdes.com) (sección seminarios)
- Fundación Ferrocarriles Españoles. Tlf. 911511096
- Fundación Vía Verde de la Sierra. Tlf. 956136372

**Destinatarios:** Trabajadores de Pymes y Micropymes, autónomos y otros trabajadores del sector no público residentes en Andalucía, Castilla-La Mancha y Extremadura.

[www.viasdeempleoverde.com](http://www.viasdeempleoverde.com)



Colabora:

# Vía Verde de la Sierra

## 5. Creación de empleo en la Vía Verde de la Sierra.



# Vía Verde de la Sierra

## 5. Creación de empleo en la Vía Verde de la Sierra.



**SE  
SRA**  
S.E.R.V.I.C.I.O.S  
SOCIO-EDUCATIVOS  
SIERRA DE CÁDIZ S.L.L.



**ANDICAR**

CUATRICICLETAS RODANDO EN GRUPO





# Vía Verde de la Sierra

## 5. Creación de empleo en la Vía Verde de la Sierra.





# Vía Verde de la Sierra

## 5. Creación de empleo en la Vía Verde de la Sierra.



## TALLER DE EMPLEO TÚNEL DEL CASTILLO

INSTALADOR DE EQUIPOS  
DE ENERGÍA RENOVABLE

ANIMACIÓN TURÍSTICA

20 ALUMNOS/AS.

1 DIRECTOR.  
3 DOCENTES.  
1 ADMINISTRATIVO.  
1 LIMPIEZA.



## EMPLEOS DIRECTOS

### VIA VERDE DE LA SIERRA

Hotel restaurante estación de Olvera	4
Hotel restaurante estación de Coripe	3
Hotel restaurante estación de Puerto Serrano	4
Servicio de Patrulla verde	4
Servicio de Mantenimiento	4
Administración	4
Estación de Zaframagón y cit Olvera	3
Empresas de alquiler de bicicletas y taxi	6
<b>TOTAL EMPLEOS DIRECTOS</b>	<b>32</b>



La atención de Olvera durante un momento de la mañana en el punto comercial, bar de café, zona de alojamiento.



El bar de Olvera en el momento de la mañana de Olvera en el momento de la mañana en el punto comercial, bar de café, zona de alojamiento.



El trazo de la Vía Verde en el momento de la mañana en el punto comercial, bar de café, zona de alojamiento.

### El trazado del empleo verde

La Vía Verde de la Sierra se afianza como revulsivo económico creando 50 empleos directos y más de un centenar indirectos. La reactivación reciente es vertiginosa, avalada con 100.000 visitas anuales

**4.000**  
**CRISIS DE TURISMO**  
 El turismo de la Sierra se afianza como revulsivo económico creando 50 empleos directos y más de un centenar indirectos. La reactivación reciente es vertiginosa, avalada con 100.000 visitas anuales

El turismo de la Sierra se afianza como revulsivo económico creando 50 empleos directos y más de un centenar indirectos. La reactivación reciente es vertiginosa, avalada con 100.000 visitas anuales

**TESTIMONIOS**

**Francisco Menacho**  
 "Cuando no había hay de desarrollo económico, podemos en la Vía Verde como un medio alternativo a la reactivación"

**Yolanda García**  
 "El turismo de la Sierra se afianza como revulsivo económico creando 50 empleos directos y más de un centenar indirectos. La reactivación reciente es vertiginosa, avalada con 100.000 visitas anuales"

**Agustín Camarero**  
 "El turismo de la Sierra se afianza como revulsivo económico creando 50 empleos directos y más de un centenar indirectos. La reactivación reciente es vertiginosa, avalada con 100.000 visitas anuales"

**LAS CLAVES**  
**4.600** Visitas Verdes  
**La Vía Verde** se consolida como revulsivo económico creando 50 empleos directos y más de un centenar indirectos. La reactivación reciente es vertiginosa, avalada con 100.000 visitas anuales

**La Vía Verde** se consolida como revulsivo económico creando 50 empleos directos y más de un centenar indirectos. La reactivación reciente es vertiginosa, avalada con 100.000 visitas anuales

**La Vía Verde** se consolida como revulsivo económico creando 50 empleos directos y más de un centenar indirectos. La reactivación reciente es vertiginosa, avalada con 100.000 visitas anuales

**La Vía Verde** se consolida como revulsivo económico creando 50 empleos directos y más de un centenar indirectos. La reactivación reciente es vertiginosa, avalada con 100.000 visitas anuales

**La Vía Verde** se consolida como revulsivo económico creando 50 empleos directos y más de un centenar indirectos. La reactivación reciente es vertiginosa, avalada con 100.000 visitas anuales

**La Vía Verde** se consolida como revulsivo económico creando 50 empleos directos y más de un centenar indirectos. La reactivación reciente es vertiginosa, avalada con 100.000 visitas anuales

**La Vía Verde** se consolida como revulsivo económico creando 50 empleos directos y más de un centenar indirectos. La reactivación reciente es vertiginosa, avalada con 100.000 visitas anuales

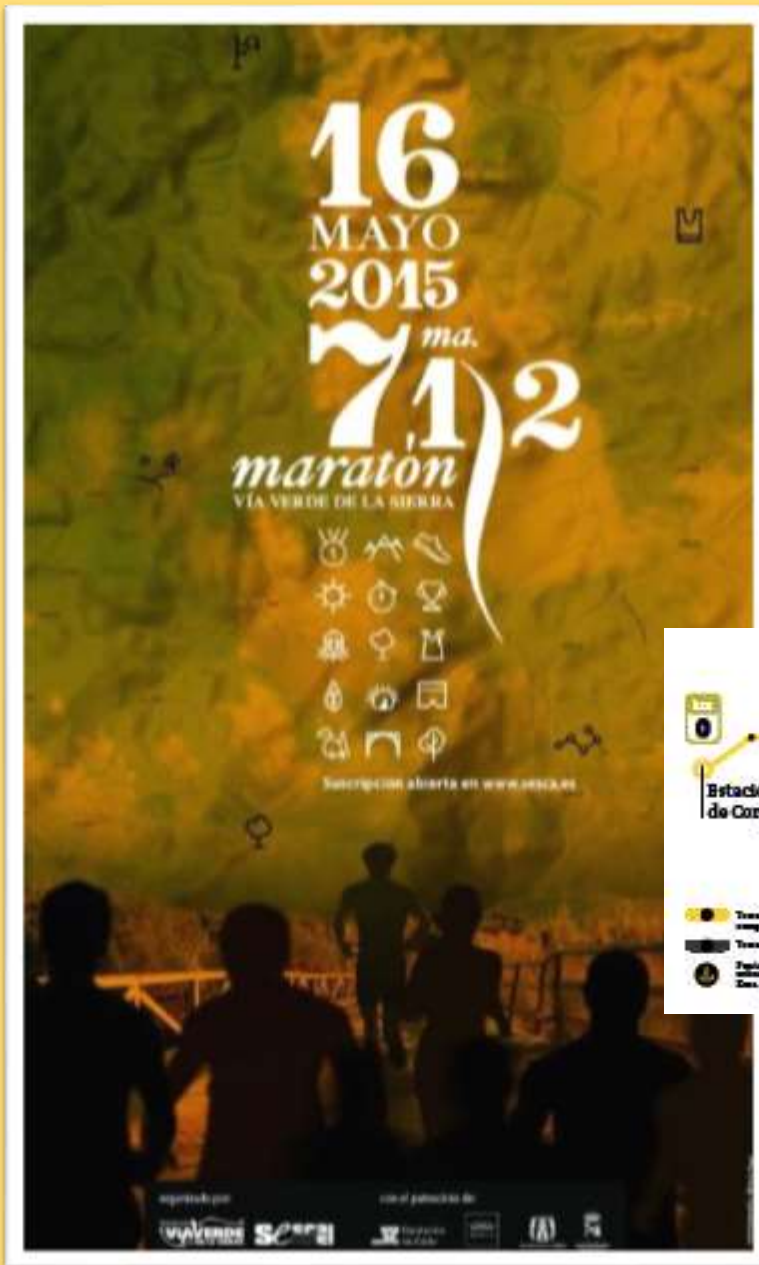
**La Vía Verde** se consolida como revulsivo económico creando 50 empleos directos y más de un centenar indirectos. La reactivación reciente es vertiginosa, avalada con 100.000 visitas anuales

**La Vía Verde** se consolida como revulsivo económico creando 50 empleos directos y más de un centenar indirectos. La reactivación reciente es vertiginosa, avalada con 100.000 visitas anuales

- ✓ **Plan de difusión y Promoción de la Vía Verde de la Sierra.**
- ✓ **Plan de dinamización de la Vía Verde de la Sierra.**
- ✓ **Obras de mejora de la dotación interpretativa y acondicionamiento del trazado de la Vía Verde de la Sierra.**
- ✓ **Plan de señalización y adaptación de la Vía Verde de la Sierra a las nuevas tecnologías.**
- ✓ **Proyecto de conexión de la localidad de Pruna con la Vía Verde de la Sierra.**
- ✓ **Plan de incremento de la calidad de los edificios e infraestructuras turísticas de la Vía Verde de la Sierra.**
- ✓ **Equipamiento del centro de recepción de visitantes de Zaframagón.**
- ✓ **Conexión de los complejos hoteleros de Olvera con la Vía Verde de la Sierra**

# Vía Verde de la Sierra

## ACTUACIONES A REALIZAR EN BREVE



### 5. CATEGORÍAS

Categoría	Sexo	Grupo	Requisitos
JUVENES*	♂♀		14 años / 1 año
ADULTOS*	♂♀		18 años / 1 año
ADULTOS	♂♀		18 años / 1 año
NACIONALES CON DISCAPACIDAD	♂♀	ATLETAS PARALÍMPICOS A	18 años / 1 año
	♂♀	MANOBRA	18 años / 1 año
INTERNACIONAL	♂	A	18 años / 1 año
		B	18 años / 1 año
		C	18 años / 1 año
		D	18 años / 1 año
	♀	A	18 años / 1 año
		C	18 años / 1 año







## PREMIOS



- ▣ 2º Premio europeo a la excelencia en Vías Verdes. 2.013.
- ▣ Premio andaluz a las buenas prácticas en atención a las personas con discapacidad 2013 en la modalidad de Promoción de la accesibilidad universal y el diseño inclusivo.
- ▣ Premio Europeo de Vías Verdes 2.009
- ▣ Declarada Ruta de interés turístico de Andalucía. 2.008
- ▣ Premio europeo a la excelencia en Vías Verdes 2.007
- ▣ Reconocimiento Junta de Andalucía.2006
- ▣ Mejor producto turístico comarcal 2006. Tierra Adentro.
- ▣ Fresa de oro. Puerto Serrano.2006
- ▣ Premio europeo de las Vías Verdes 2.005

# Vía Verde de la Sierra



**MUCHAS GRACIAS**

**[gerencia@fundacionviaverdedelasierra.com](mailto:gerencia@fundacionviaverdedelasierra.com)**